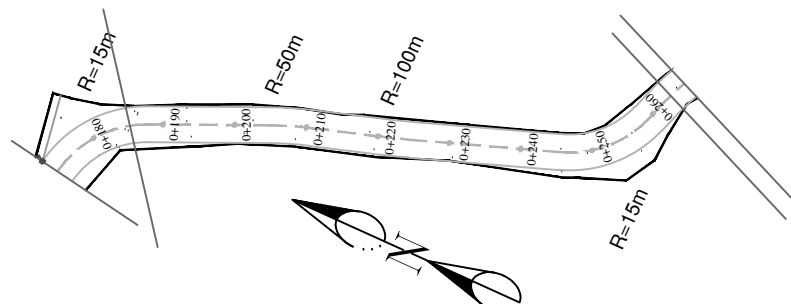
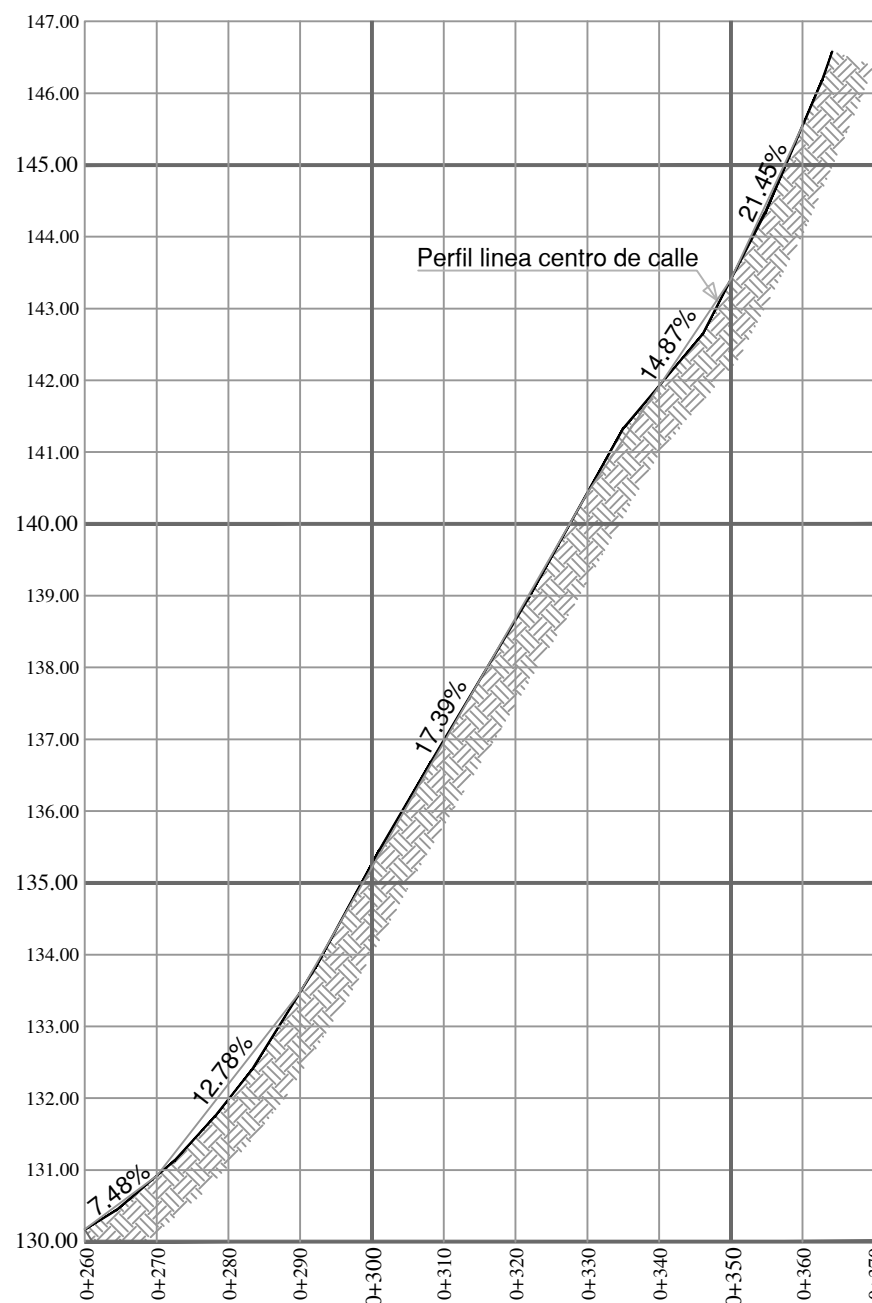


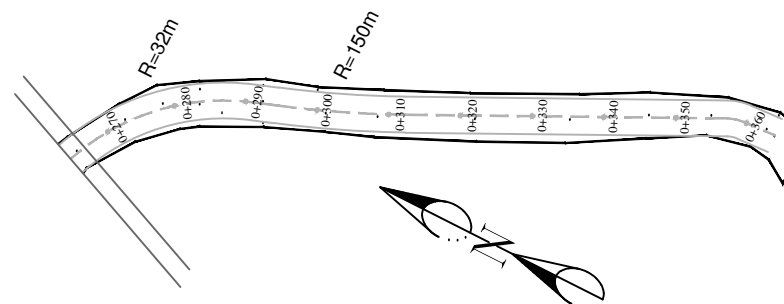
PERFIL TOPOGRAFICO DE CALLE TRAMO B
 ESCALA: HORIZONTAL 1:500 VERTICAL 1:50



DISEÑO LEVANTAMIENTO TOPOGRAFICO
 ESCALA HORIZONTAL 1:500 TRAMO B



PERFIL TOPOGRAFICO DE CALLE TRAMO C
 ESCALA: HORIZONTAL 1:500 VERTICAL 1:50



DISEÑO LEVANTAMIENTO TOPOGRAFICO
 ESCALA HORIZONTAL 1:500 TRAMO C

ARCHIVO: 04-2016/Calle Mercedes, Salitral/

REVISIONES		
NUMERO	FECHA	DESCRIPCION

PROYECTO: **ENTUBADO CALLE SALITRAL**
 PROPIETARIO: **MUNICIPALIDAD DE SANTA ANA**

PROVINCIA SAN JOSÉ	CANTON SANTA ANA	DISTRITO SALITRAL
-----------------------	---------------------	----------------------

PROFESIONAL RESPONSABLE DIRECCION DISEÑO
 NOMBRE Ing. Andrea Avalos Bastos
 FIRMA _____ N° REG IC-12075

PROFESIONAL RESPONSABLE DISEÑO DE TOPOGRAFIA
 NOMBRE Ing. Gustavo Rojas Salazar
 FIRMA _____ N° REG IT-14895

PROFESIONAL RESPONSABLE DIRECCION TECNICA
 NOMBRE Ing.
 FIRMA _____ N° REG IC-



LAMINA DE DISEÑO Y PERFIL LONGITUDINAL DE CALLE

ESCALA INDICADA	FECHA ABRIL 2016	LAMINA 01 / 03
--------------------	---------------------	-------------------